

## Схема размещения мест (площадок) накопления ТКО на территории Кааламского сельского поселения



## Общие положения

Настоящая Схема размещения мест (площадок) накопления ТКО на территории Кааламского сельского поселения (далее – Схема) разработана во исполнение Федерального закона «Об общих принципах организации местного самоуправления в Российской Федерации» от 06.10.2003 г. №131-ФЗ, Федерального закона «Об отходах производства и потребления» от 24.06.1998 №89, с учётом требований установленных Постановлением Правительства РФ от 31.08.2018 г. №1039 «Об утверждении Правил обустройства мест (площадок) накопления твердых коммунальных отходов и ведения их реестра».

При разработке Схемы использовалась навигационный прибор системы «Гармин» с картой «Новиком».

Схема включает в себя существующие/перспективные места накопления ТКО (далее - площадки). Схема определяет местоположение, типы и технические характеристики площадок.

Схема отображает Фрагменты, Фрагменты пронумерованы и состоят – из карт, на картах нанесены места накопления ТКО – площадки.

В каждом фрагменте на Схеме обозначены номера площадок накопления ТКО.

Схема включает в себя следующие Фрагменты (далее- Ф):

Ф 1 - отображает территорию п. Куконваара, состоит из 1 карты, включает 2 площадки.

Ф 2 - отображает п. Партала, состоит из 2 карт, включает 2 площадки.

Ф 3, 4 - отображают п. Пуйккола и прилегающие территории, состоит из 4 карт, включает в себя 7 площадок.

Ф 5, 6, 7 - отображают п. Маткаселькя и прилегающие территории, состоит из 5 карт, включает в себя 7 площадок.

Ф 8, 9, 10, 11 отображают территорию п. Рускеала и прилегающие территории, состоят из 8 карт, включают в себя 17 площадок.

Ф 12 отображает территорию м. Ханки и прилегающие территории, состоит из 2 карт, включает в себя 2 площадки.

Ф 13 отображает территорию п. Кааламо и прилегающие территории, состоит из 5 карт, включает в себя 10 площадок.

Ф 14 отображает территорию п. Ханнуккаланмяки состоит из 1 карты, включает 1 площадку.

Ф 15 отображает территорию ур. Воннисенмяки состоит из 1 карты, включает в себя 1 площадку.

Ф 16 отображает территорию п. Киркколаhti и прилегающие территории, состоит из 1 карты, включает 1 площадку.

Ф 17 отображает территорию п. Рюттю, состоит из 1 карты, включает в себя 2 площадки.

Неотъемлемым приложением Схемы является Приложение № 1 «Карты» – масштабированный картографический материал масштабом - 1:2000 см., с указанием адреса и номера места установки, соответствующего номеру в Схеме, а также типы и места расположения площадки.

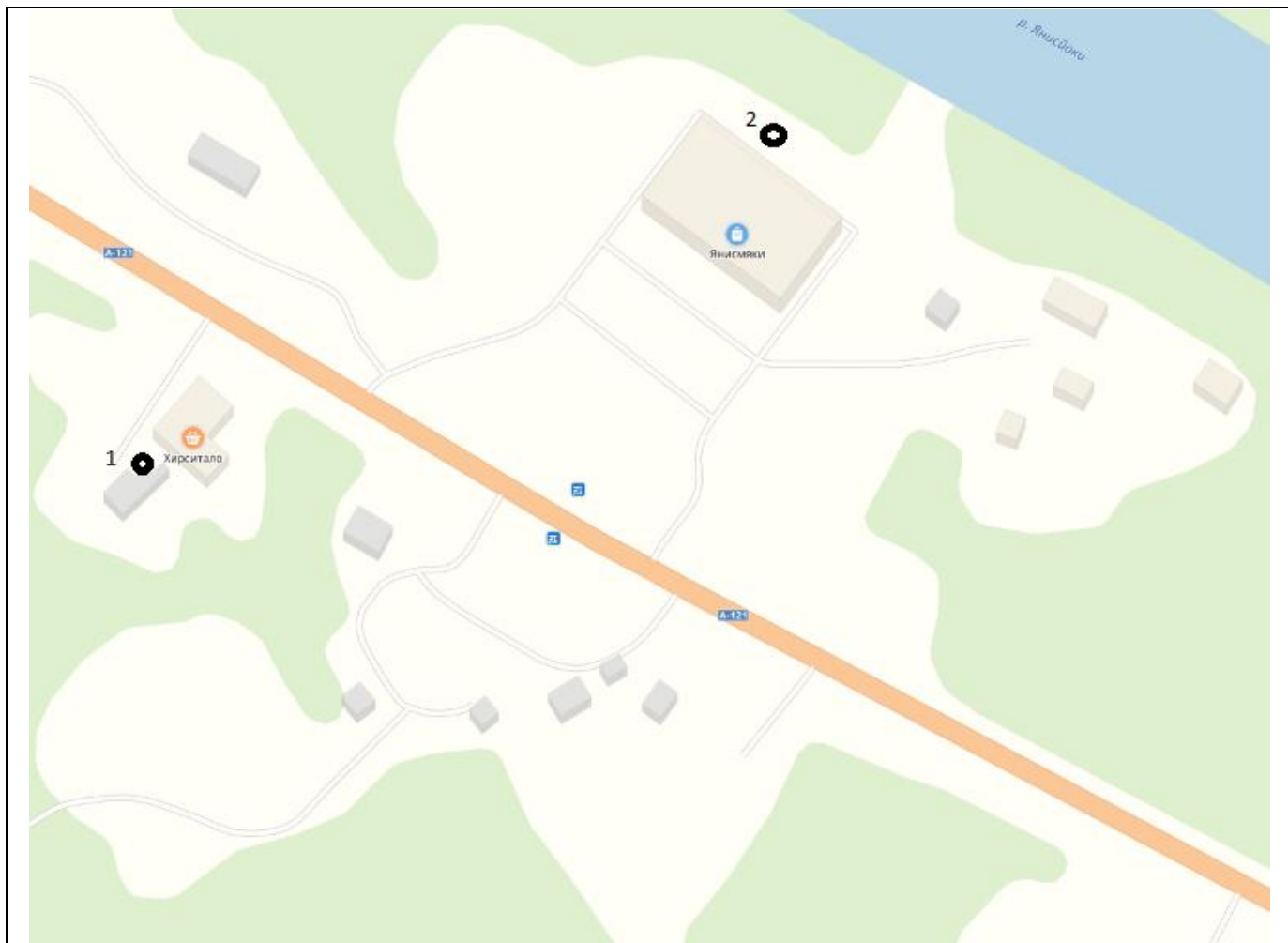
Размещение площадок накопления ТКО на земельных участках независимо от форм собственности, на территории Сортавальского муниципального района осуществляется только в соответствии со Схемой, т.е. только обозначенные в Схеме площадки являются официальными.

Схема подлежит обязательному размещению на официальном сайте в информационно-телекоммуникационной сети «Интернет» администрации Сортавальского муниципального района.

### **Типы и виды площадок накопления ТКО**

Площадки накопления твёрдых коммунальных отходов могут быть открытого типа, открытого типа с навесом, закрытого типа. Места (площадки) накопления могут быть выполнены из различных материалов (метал, пластик, поликарбонат), могут быть установлены на твёрдых покрытиях, грунт, асфальт, бетон.

**Ф 1 (карта 1)  
Площадки 1, 2  
п. Кукконваара**



1:2000 см.

ПЛОЩАДКА 1 закрытого типа (собственник – ООО «Хирситало»)

Магазин «Хирситало», адрес: п. Кукконваара

Место расположения: Широта 62 08 130

Долгота 030 42 290

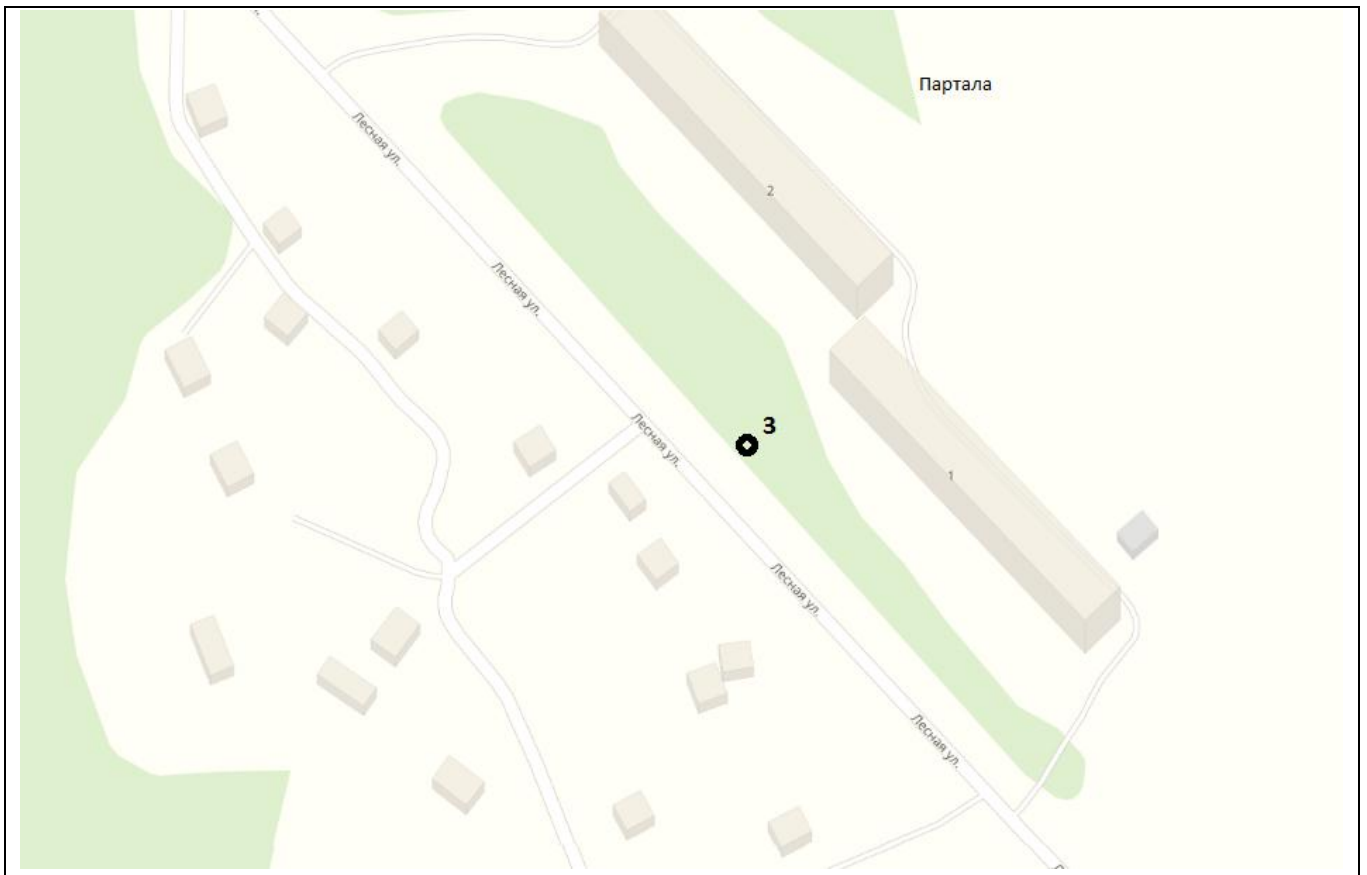
ПЛОЩАДКА 2 открытого типа (собственник – ООО «Колмас +»)

Торговый комплекс «Янисмякки», адрес: п. Кукконваара

Место расположения: Широта 62 08 240

Долгота 030 42 410

**Ф 2 (карта 1)**  
**Площадка 3**  
**п. Партала**



**1:2000 см.**

ПЛОЩАДКА 3 открытого типа,

Место расположения: п. Партала, ул. Лесная, д. 2.

Широта 62 03 725

Долгота 030 35 516

на Ф 2 (карта 2)

Площадка 4

п. Партала



Масштаб 1:2000 см.

ПЛОЩАДКА 4 открытого типа, (собственник ГБСУ СО "Партальский ДИ").

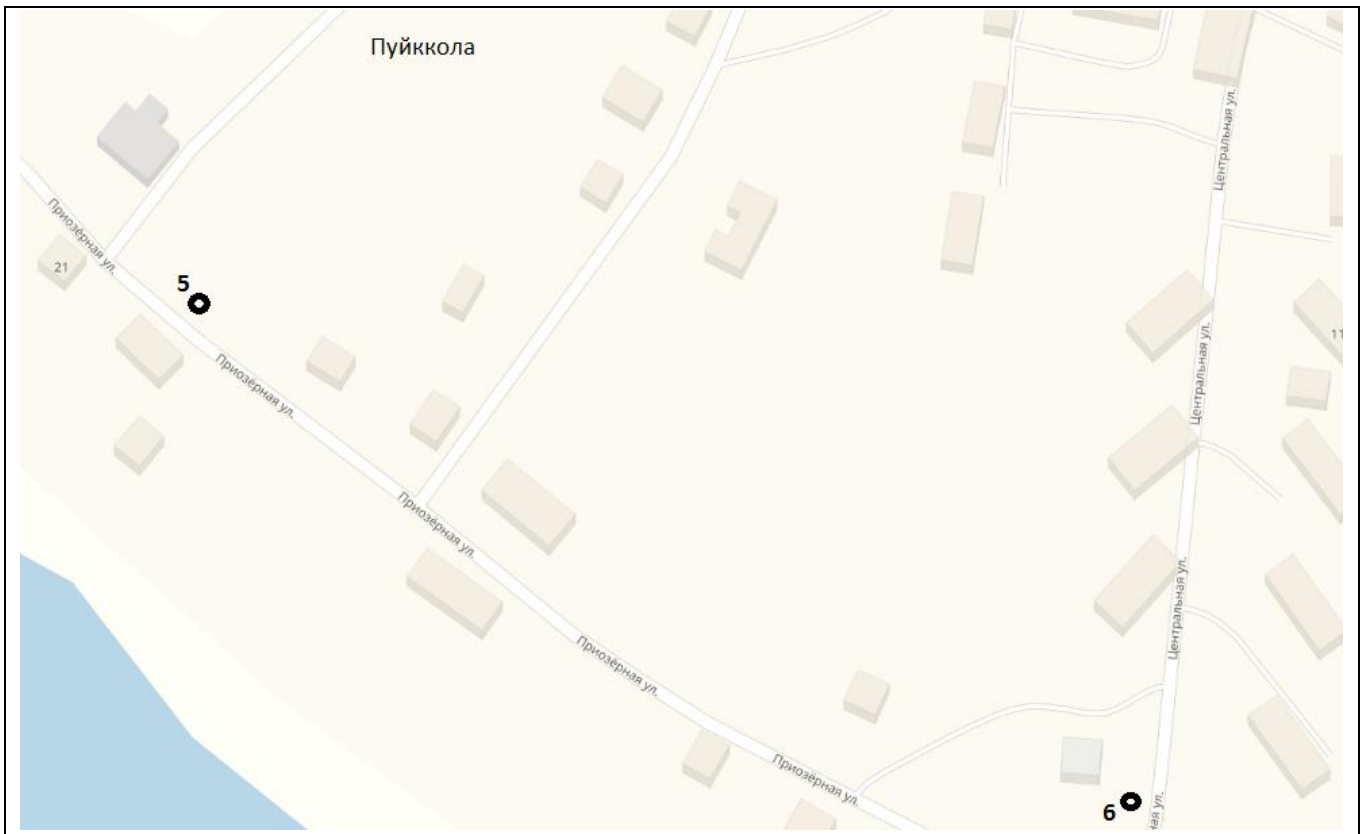
Дом интернат, адрес: п. Партала.

Место расположения: п. Партала.

Широта 62 03 289

Долгота 030 35 549

на Ф 3 (карта 3)  
Площадка 5, 6  
п. Пуйккола



Масштаб 1:2000 см.

ПЛОЩАДКА 5 открытого типа.

Адрес: п. Пуйккола, ул. Приозёрная, д 19.

Место расположения: Широта 62 03 001

Долгота 030 39 544

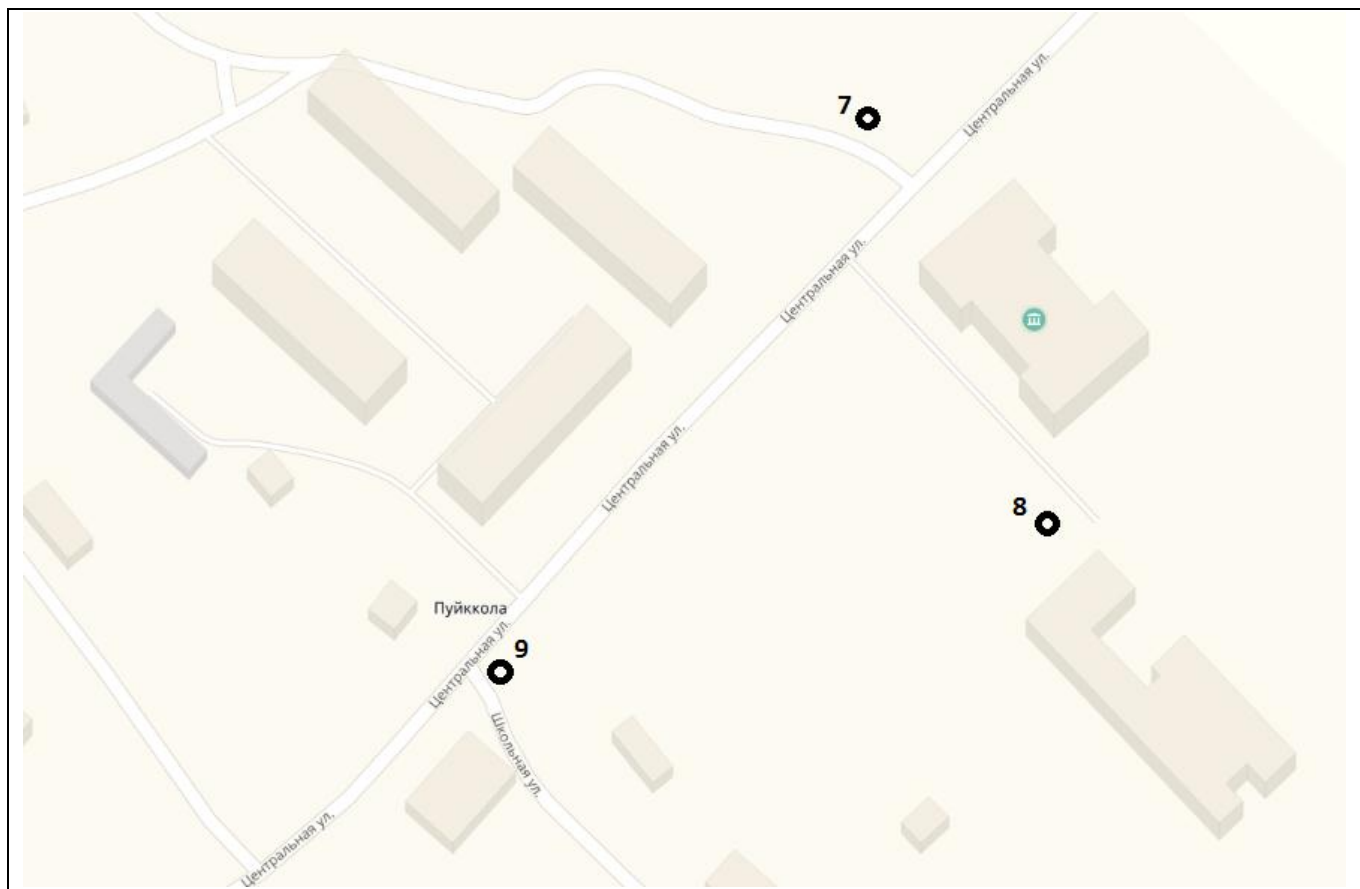
ПЛОЩАДКА 6 открытого типа.

Адрес: п. Пуйккола, ул. Центральная, д 21.

Место расположения: Широта 62 02 918

Долгота 030 39 858

**на Ф 3 (карта 4)  
Площадка 7, 8, 9  
п. Пуйккола**



**Масштаб 1:2000 см.**

ПЛОЩАДКА 7 открытого типа.

Адрес: п. Пуйккола, ул. Лесная, д. 1.

Место расположения: Широта 62 03 206

Долгота 030 40 247

ПЛОЩАДКА 8 открытого типа (собственник, средне-образовательная Школа).

Школа, адрес: п. Пуйккола, ул. Центральная.

Место расположения: Широта 62 03 210

Долгота 030 40 341

ПЛОЩАДКА 9 открытого типа.

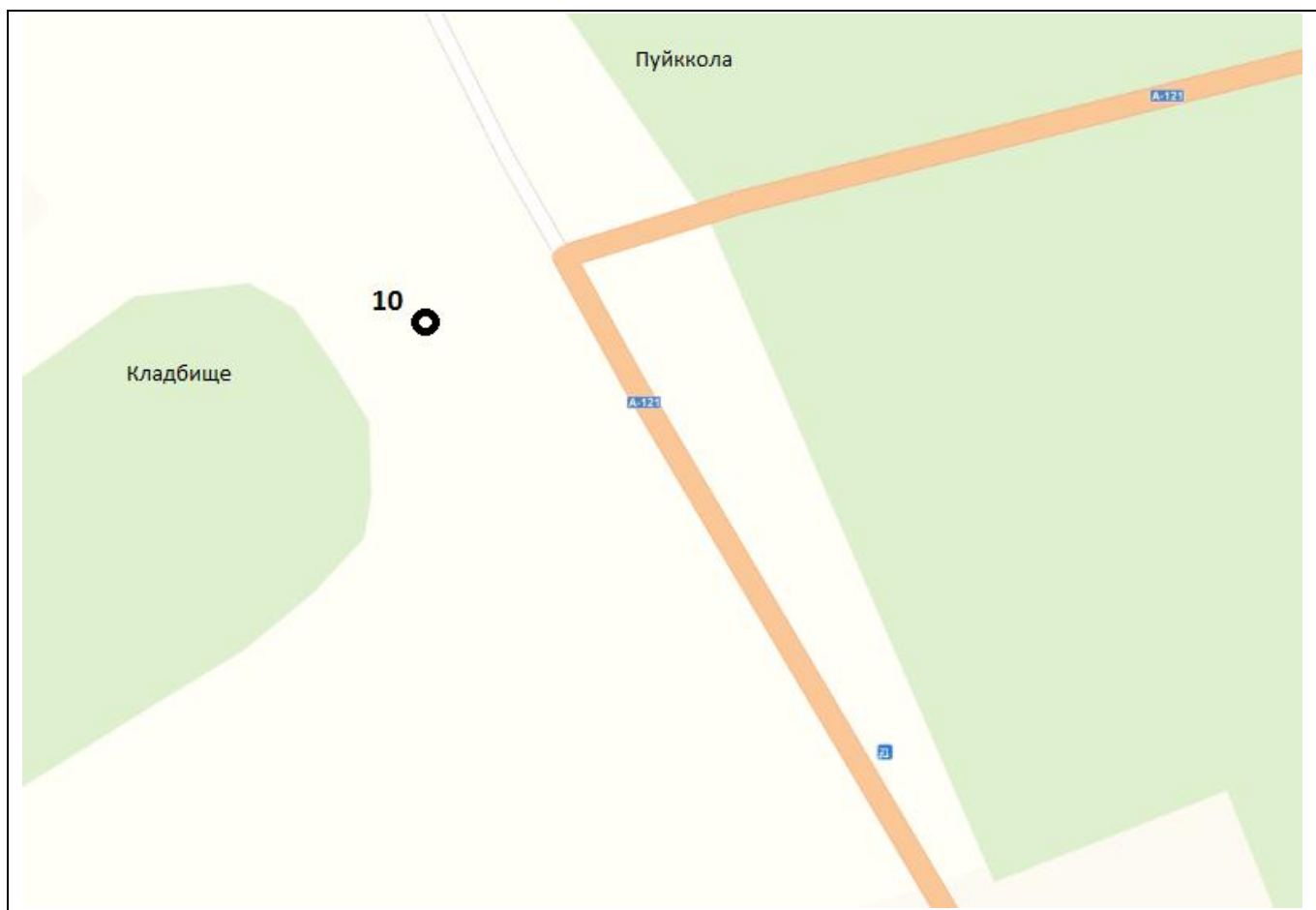
Адрес: п. Пуйккола, ул. Школьная д. 8.

Место расположения: Широта 62 03 130

Долгота 030 40 148



на Ф 4 (карта 5)  
Площадка 10  
п. Пуйккола



Масштаб 1:2000 см.

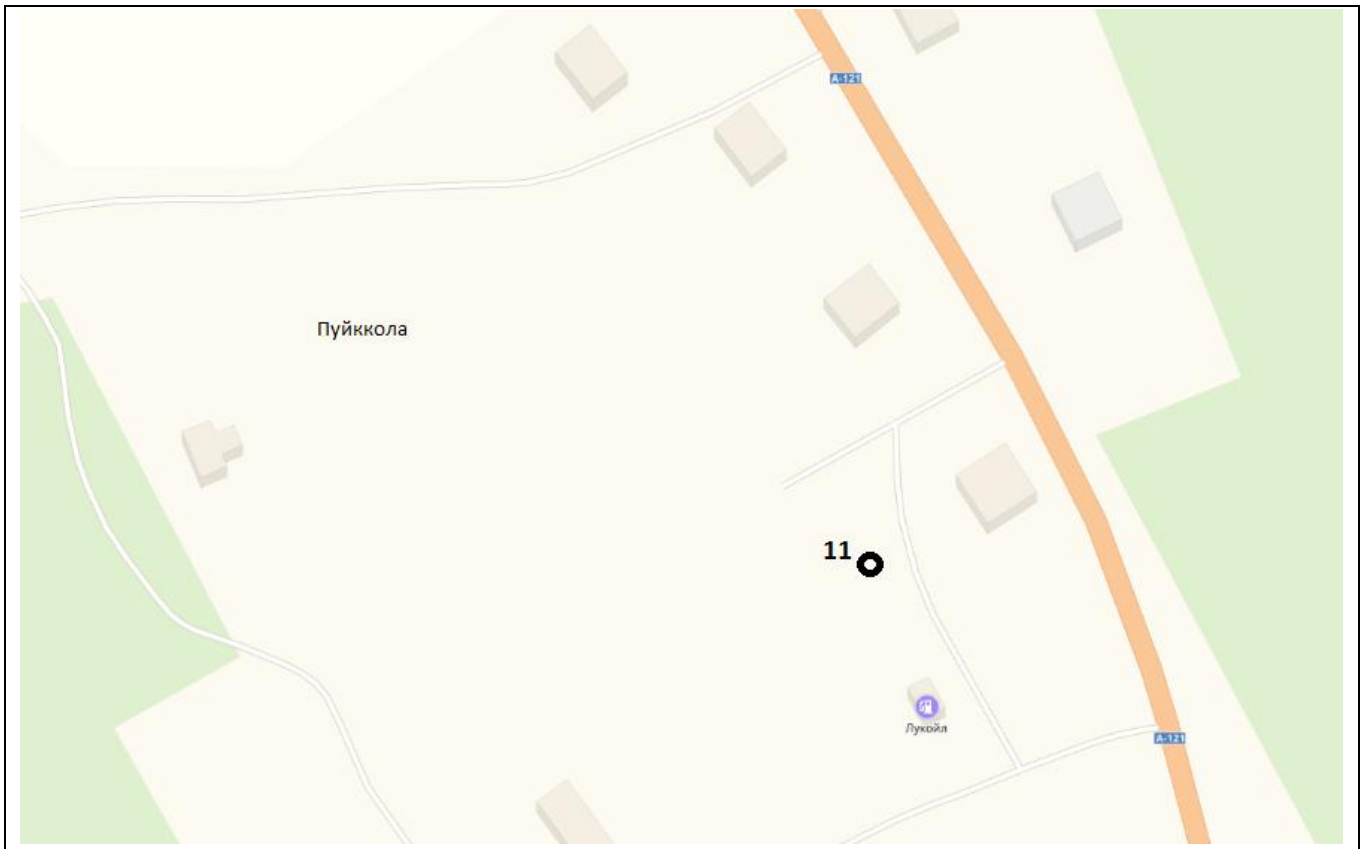
ПЛОЩАДКА 10, открытого типа, (собственник АСМР)

Кладбище, п.. Пуйккола, 45 км., автодороги А-121 участка «Сортавала – Вярсиля».

Место расположения: Широта 62 05 243

Долгота 030 66 891

на Ф 4 (карта б)  
Площадка 11  
п. Пуйккола



Масштаб 1:2000 см.

ПЛОЩАДКА 11, открытого типа, (собственник АЗС Лукойл).

АЗС, адрес: п. Пуйккола, 44 км. автодороги А-121 участка «Сортавала – Вяртсиля».

Место расположения: Широта 62 02 875

Долгота 030 40 897

на Ф 5 (карта 7)  
Площадка 12, 13, 14  
п. Маткаселькя



Масштаб 1:2000 см.

ПЛОЩАДКА 12, открытого типа, (собственник АСМР)  
Кладбище, п. Маткаселькя  
Место расположения: Широта 61 96 322  
Долгота 030 52 602

ПЛОЩАДКА 13, открытого типа.  
Адрес: п. Маткаселькя, д. 13.  
Место расположения: Широта 61 57 839  
Долгота 030 31 757

ПЛОЩАДКА 14, открытого типа.  
Адрес: п. Маткаселькя, д. 12.  
Место расположения: Широта 61 57 873  
Долгота 030 31 807

на Ф 5 (карта 8)  
Площадка 15  
п. Маткаселькя



Масштаб 1:2000 см.

ПЛОЩАДКА 15, открытого типа, (собственник НГЧ Ж/Д).  
Железнодорожная станция Маткаселькя, п. Маткаселькя.  
Место расположения: Широта 61 58 047  
Долгота 030 32 115

на Ф 6 (карта 9)  
Площадка 16  
п. Маткаселькя



Масштаб 1:2000 см.

ПЛОЩАДКА 16, открытого типа.

Адрес: п. Маткаселькя, д. 5.

Место расположения: Широта 61 58 320

Долгота 030 32 413

на Ф 6 (карта 10)

Площадка 17

п. Маткаселькя



Масштаб 1:2000 см.

ПЛОЩАДКА 17, открытого типа.

Адрес: п. Маткаселькя, ул. Яккима д. 3.

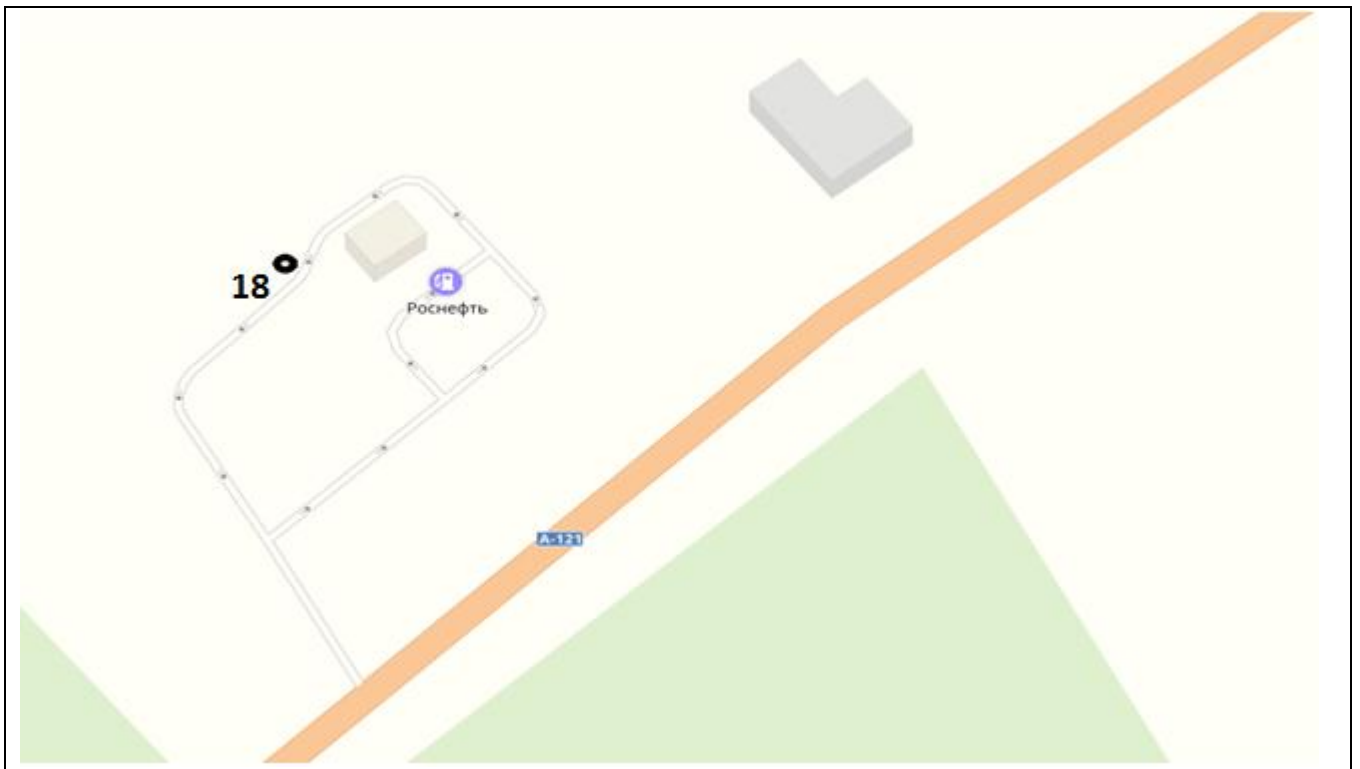
Место расположения: Широта 61 58 618

Долгота 030 32 630

на Ф 7 (карта 11)

Площадка 18

п. Маткаселья



Масштаб 1:2000 см

ПЛОЩАДКА 18, открытого типа, (собственник «Роснефть»)

АЗС, Адрес: п. Маткаселья, 35 км., автодороги - А121, участка «Сортавала – Вяртсиля».

на Ф 8 (карта 12)  
Площадка 19, 20  
п. Рускеала



Масштаб 1:2000 см.

ПЛОЩАДКА 19, открытого типа.

Адрес: п. Рускеала, ул. Заводская д. 30.

Место расположения: Широта 61 57 181

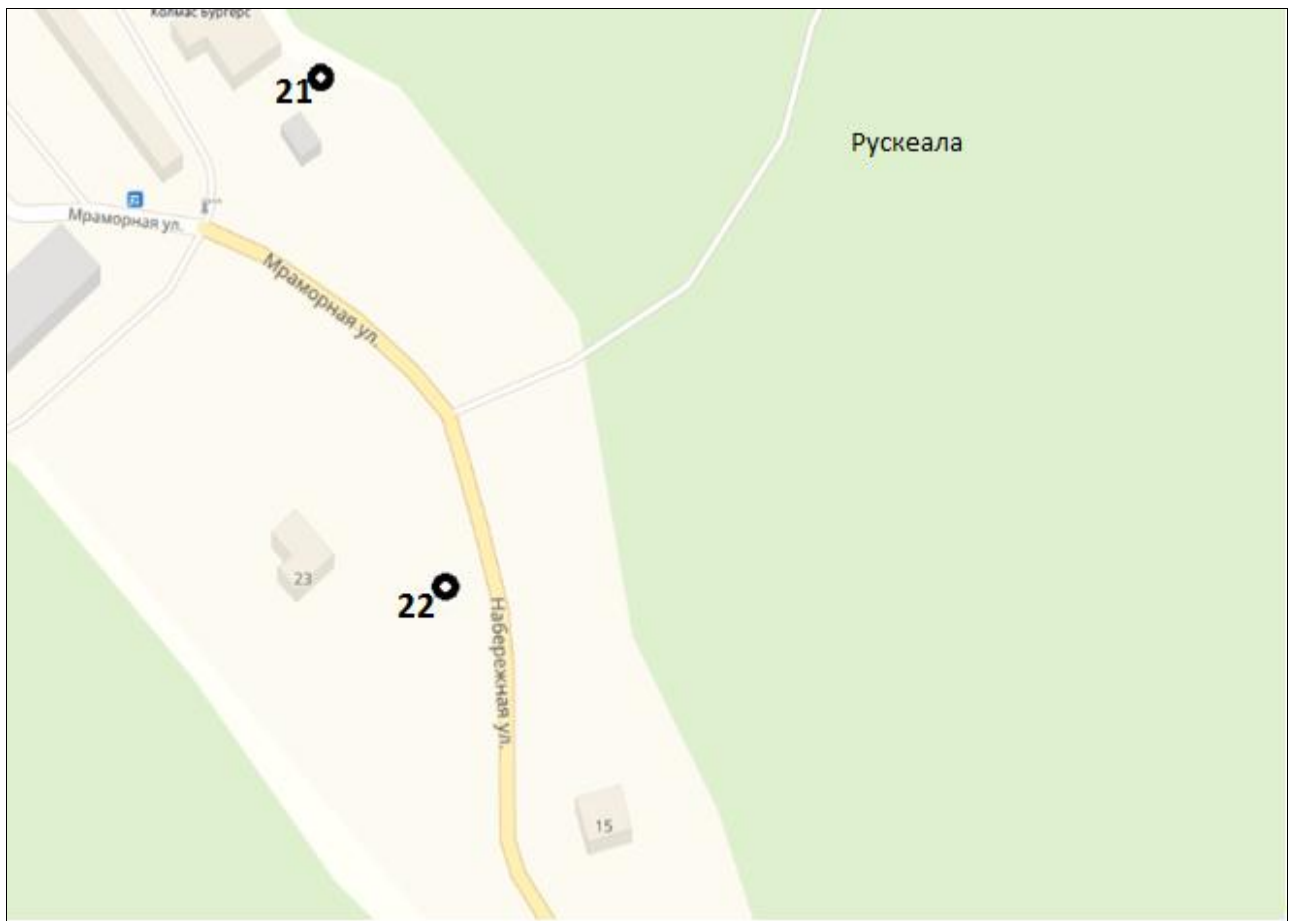
Долгота 030 35 205

ПЛОЩАДКА 20, открытого типа (собственник ЗАО ВАД)

Место расположения: п. Рускеала, ул. Заводская, площадка находится на территории завода.



на Ф 8 (карта 13)  
Площадка 21, 22  
п. Рускеала



Масштаб 1:2000 см.

ПЛОЩАДКА 21, открытого типа, (собственник ООО «Колмас»)

Горный парк «Рускеала», адрес п. Рускеала, ул. Мраморная.

Место расположения: Широта 61 56 646

Долгота 030 34 957

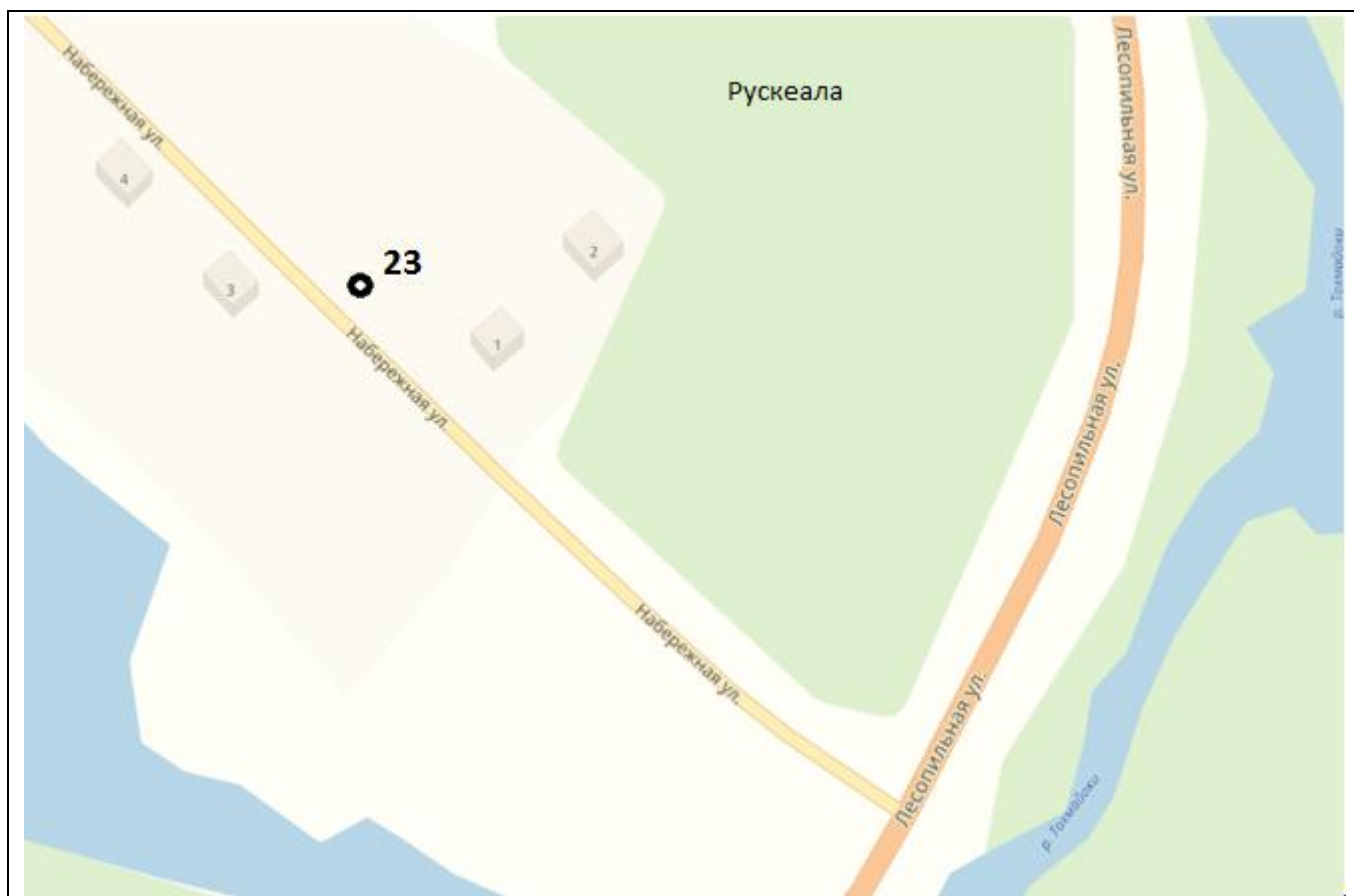
ПЛОЩАДКА 22 открытого типа.

Адрес: п. Рускеала, ул. Набережная, д. 23.

Место расположения: Широта 61 56 569

Долгота 030 34 956

на Ф 8 (карта 14)  
Площадка 23  
п. Рускеала



Масштаб 1:2000 см.

ПЛОЩАДКА 23, открытого типа.

Адрес: п. Рускеала, ул. Набережная, д. 3.

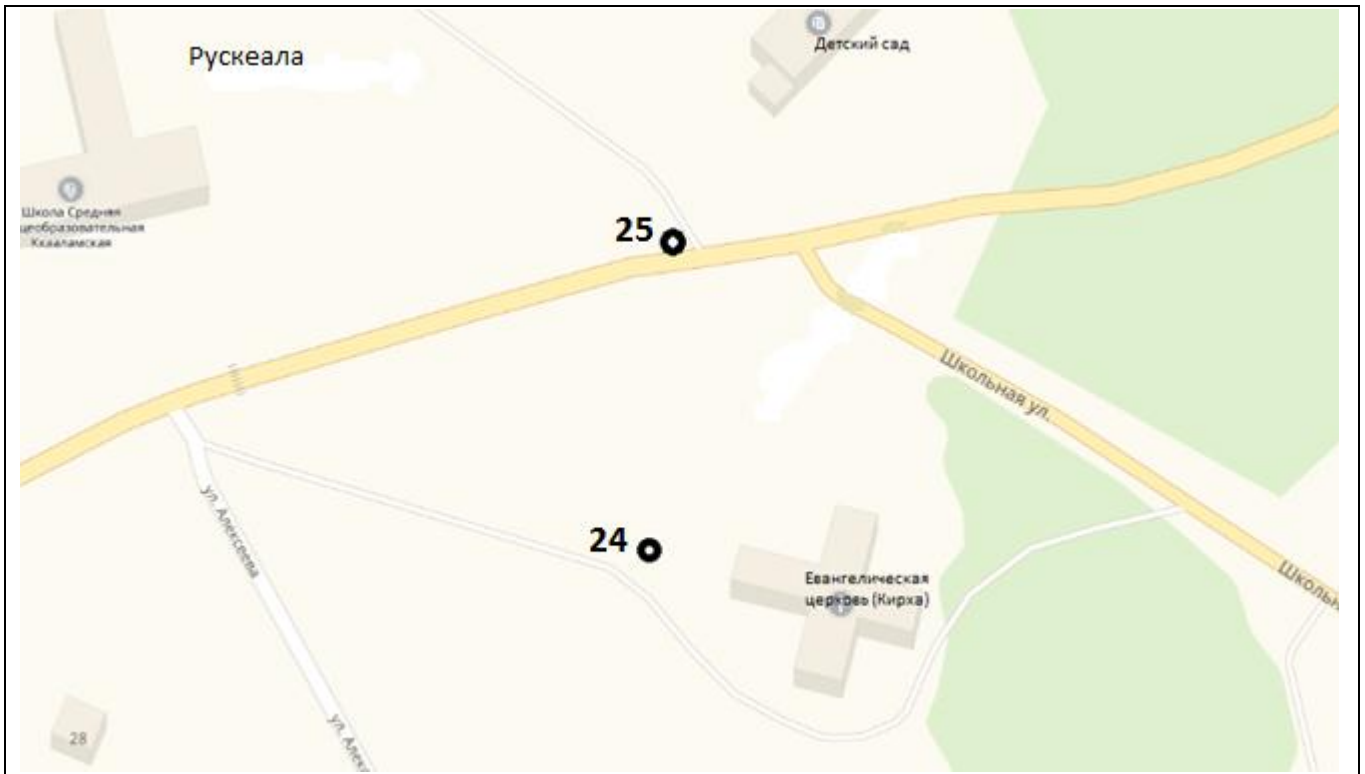
Место расположения: Широта 61 56 342

Долгота 030 35 291

на Ф 9 (карта 15)

Площадка 24, 25

п. Рускеала



Масштаб 1:2000 см.

ПЛОЩАДКА 24, открытого типа (Евангелическая церковь «Кирха»).

Церковь, адрес: п. Рускеала, ул. Алексева.

Место расположения: Широта 61 56 027

Долгота 030 34 871

ПЛОЩАДКА 25, открытого типа.

Детский сад, п. Рускеала, ул. Школьная

Место расположения: Широта 61 56 071

Долгота 030 34 876

на Ф 10 (карта 16)  
Площадка 26, 27, 28, 29  
п. Рускеала



Масштаб 1:2000 см.

ПЛОЩАДКА 26, открытого типа.

Адрес: п. Рускеала ул. Алексеева, д. 2А.

Место расположения: Широта 61 55 879  
Долгота 030 35 150

ПЛОЩАДКА 27, открытого типа.

Адрес: п. Рускеала, ул. Школьная, д. 21А.

Место расположения: Широта 61 55 887  
Долгота 030 36 497

ПЛОЩАДКА 28, открытого типа.

Адрес: п. Рускеала, ул. Школьная, д. 19А.

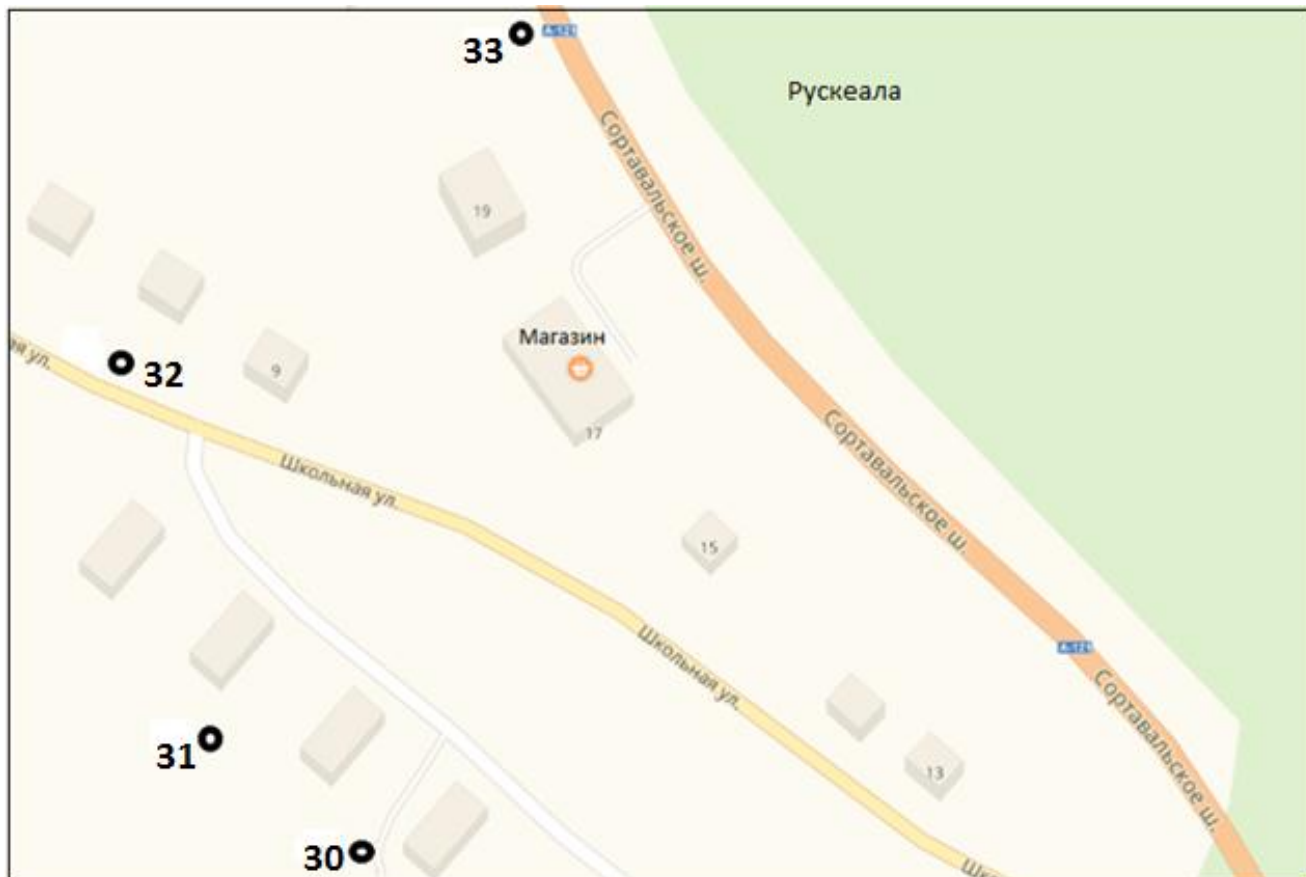
Место расположения: Широта 61 55 932  
Долгота 030 35 369

ПЛОЩАДКА 29, открытого типа, (собственник).

Магазин, Адрес: п. Рускеала, ул. Школьная, д. 22.

Место расположения: Широта 61 55 990  
Долгота 030 35 227

на Ф 10 (карта 17)  
Площадка 30, 31, 32, 33  
п. Рускеала



Масштаб 1:2000 см.

ПЛОЩАДКА 30, открытого типа.  
Адрес: п. Рускеала, ул. Школьная, д. 3.  
Место расположения: Широта 61 55 823  
Долгота 030 35 672

ПЛОЩАДКА 31, открытого типа.  
Адрес: п. Рускеала, ул. Школьная, д. 5.  
Место расположения: Широта 61 55 844  
Долгота 030 35 559

ПЛОЩАДКА 32, открытого типа.  
Адрес: п. Рускеала, ул. Школьная, д. 13.  
Место расположения: Широта 61 55 896  
Долгота 030 35 497

ПЛОЩАДКА 33, открытого типа.  
Адрес: п. Рускеала, ул. Сортавальское шоссе, д. 19.  
Место расположения: Широта 61 55 928  
Долгота 030 35 653

на Ф 11 (карта 18)

Площадка 34

п. Рускеала



Масштаб 1:2000 см.

ПЛОЩАДКА 34, открытого типа.

Адрес: п. Рускеала, ул. Сортавальское шоссе, д. 5.

Место расположения: Широта 61 55 573

Долгота 030 36 053

на Ф 11 (карта 19)  
Площадка 35  
п. Рускеала



Масштаб 1:2000 см.

ПЛОЩАДКА 35, открытого типа, (собственник).

Адрес: в районе п. Рускеала, 23 км. автодороги А-121 участка Сортавала - Вяртсиля.

Место расположения: Широта 61 54 933

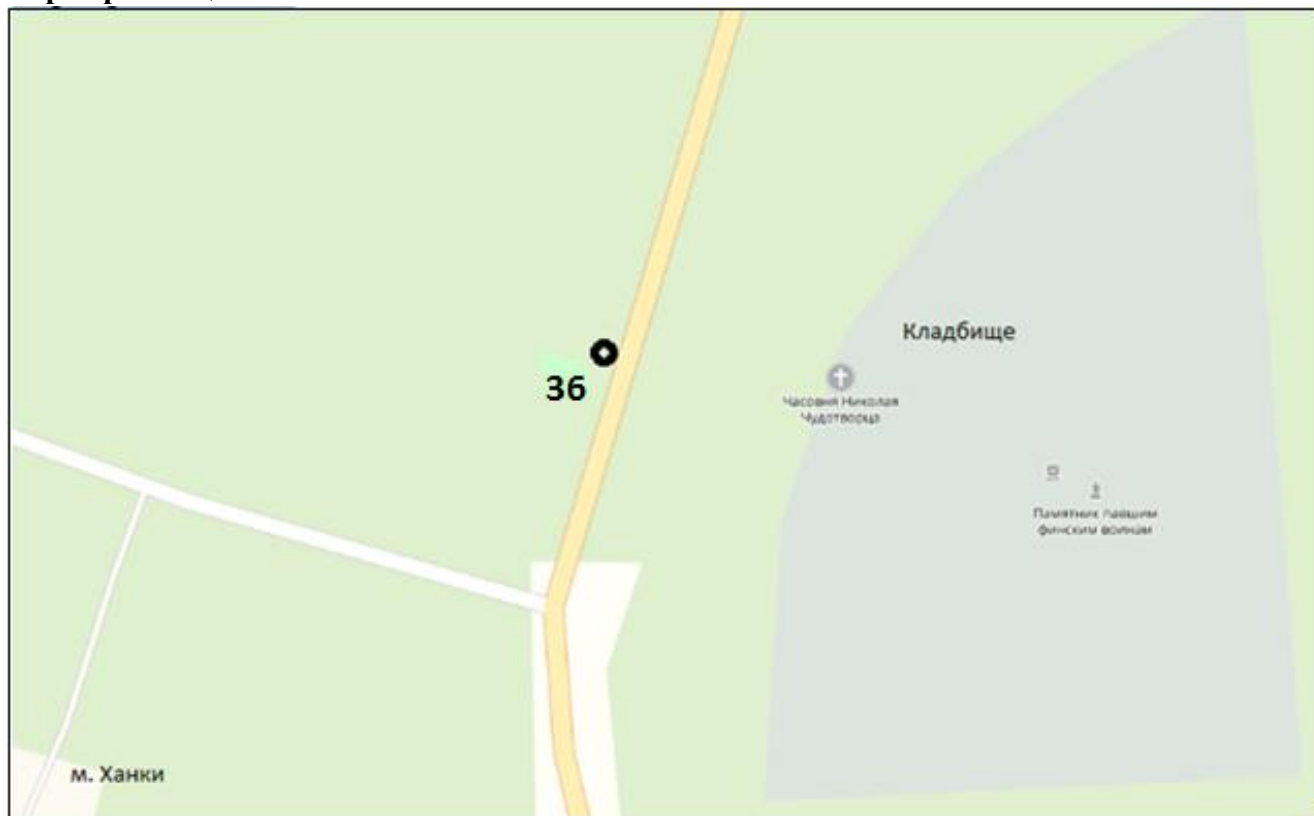
Долгота 030 37 606

на Ф 12 (карта 20)

Площадка 36

м. Ханки

Карта размещения:



Масштаб 1:2000 см.

ПЛОЩАДКА 36, открытого типа, (собственник АСМР).

Кладбище, адрес: м. Ханки.

Место расположения: Широта 61 55 597

Долгота 030 34 166



на Ф 12 (карта 21)

Площадка 36

м. Ханки



Масштаб 1:2000 см.

ПЛОЩАДКА 37, открытого типа.

Адрес: м. Ханки д. 4.

Место расположения: Широта 61 55 457  
Долгота 030 34 362

на Ф 13 (карта 22)

Площадка 38, 39

п. Кааламо



Масштаб 1:2000 см.

ПЛОЩАДКА 38, открытого типа.

Адрес: п. Кааламо, ул. Центральная, д. 3.

Место расположения: Широта 61 54 132

Долгота 030 30 395

ПЛОЩАДКА 39, открытого типа.

Адрес: п. Кааламо, ул. Центральная, д. 1.

Место расположения: Широта 61 54 229

Долгота 030 30 262

на Ф 13 (карта 23)

Площадка 40, 41

п. Кааламо



Масштаб 1:2000 см.

ПЛОЩАДКА 40, открытого типа.

Адрес: п. Кааламо, ул. Лесная, д. 2.

Место расположения: Широта 61 54 006

Долгота 030 30 312

ПЛОЩАДКА 41, открытого типа.

Адрес: п. Кааламо, ул. Гагарина, д. 21.

Место расположения: Широта 61 54 070

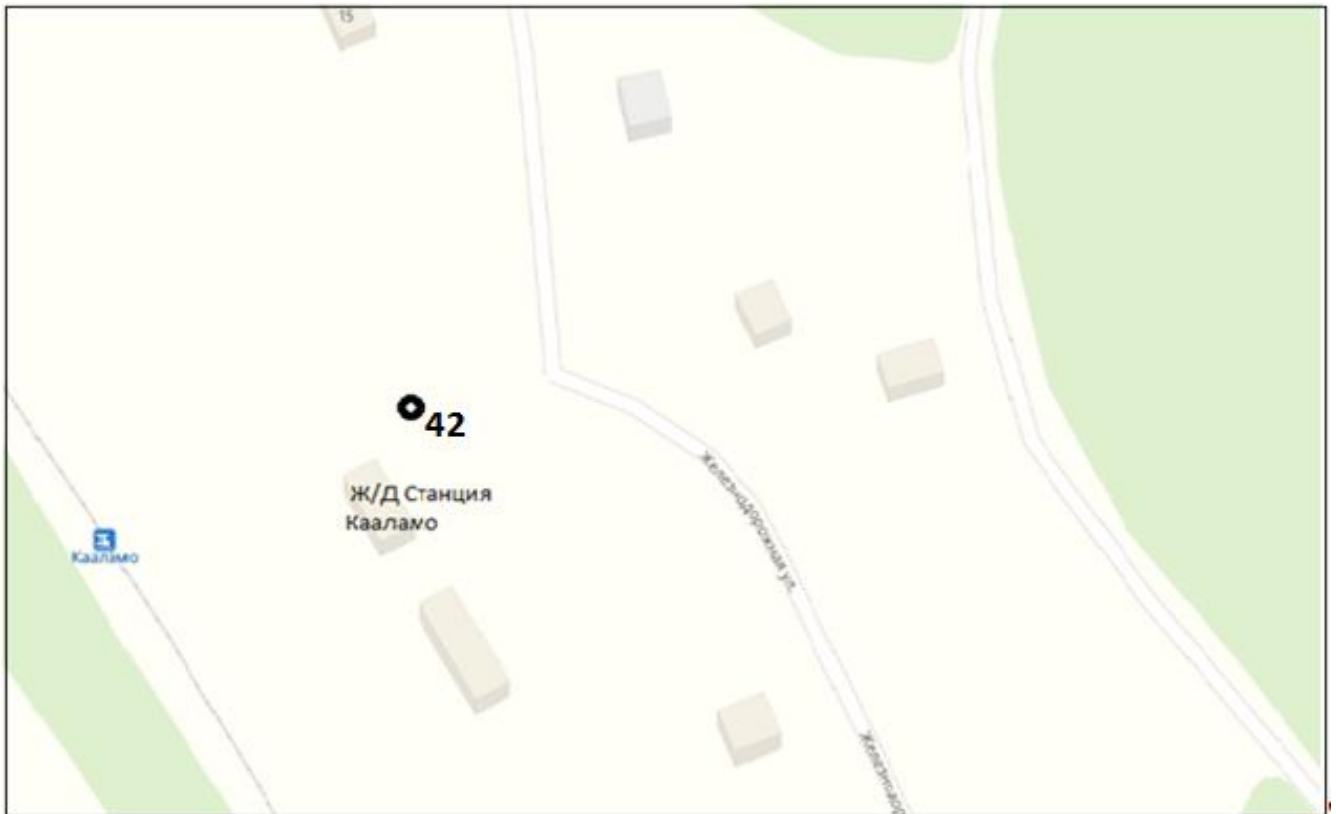
Долгота 030 30 122

на Ф 13 (карта 24)

Площадка 42

п. Кааламо

Карта размещения:



Масштаб 1:2000 см.

ПЛОЩАДКА 42, открытого типа, (собственник НГЧ Ж/Д)

Железнодорожная станция Кааламо, адрес: п. Кааламо, ул. 40 лет Победы, д. 18.

Место расположения: Широта 61 53 804

Долгота 030 30 240

на Ф 13 (карта 25)  
Площадка 41, 43, 44, 45, 46  
п. Кааламо



Масштаб 1:2000 см.

ПЛОЩАДКА 41, открытого типа.  
Адрес: п. Кааламо, ул. Гагарина, д 21.  
Место расположения: Широта 61 54 070  
Долгота 030 30 122

ПЛОЩАДКА 43, открытого типа.  
Адрес: п. Кааламо, ул. Гагарина, д 14.  
Место расположения: Широта 61 54 097  
Долгота 030 29 816

ПЛОЩАДКА 44, открытого типа.  
Адрес: п. Кааламо, ул. 40 лет Победы, д 2.  
Место расположения: Широта 61 54 155  
Долгота 030 30 011

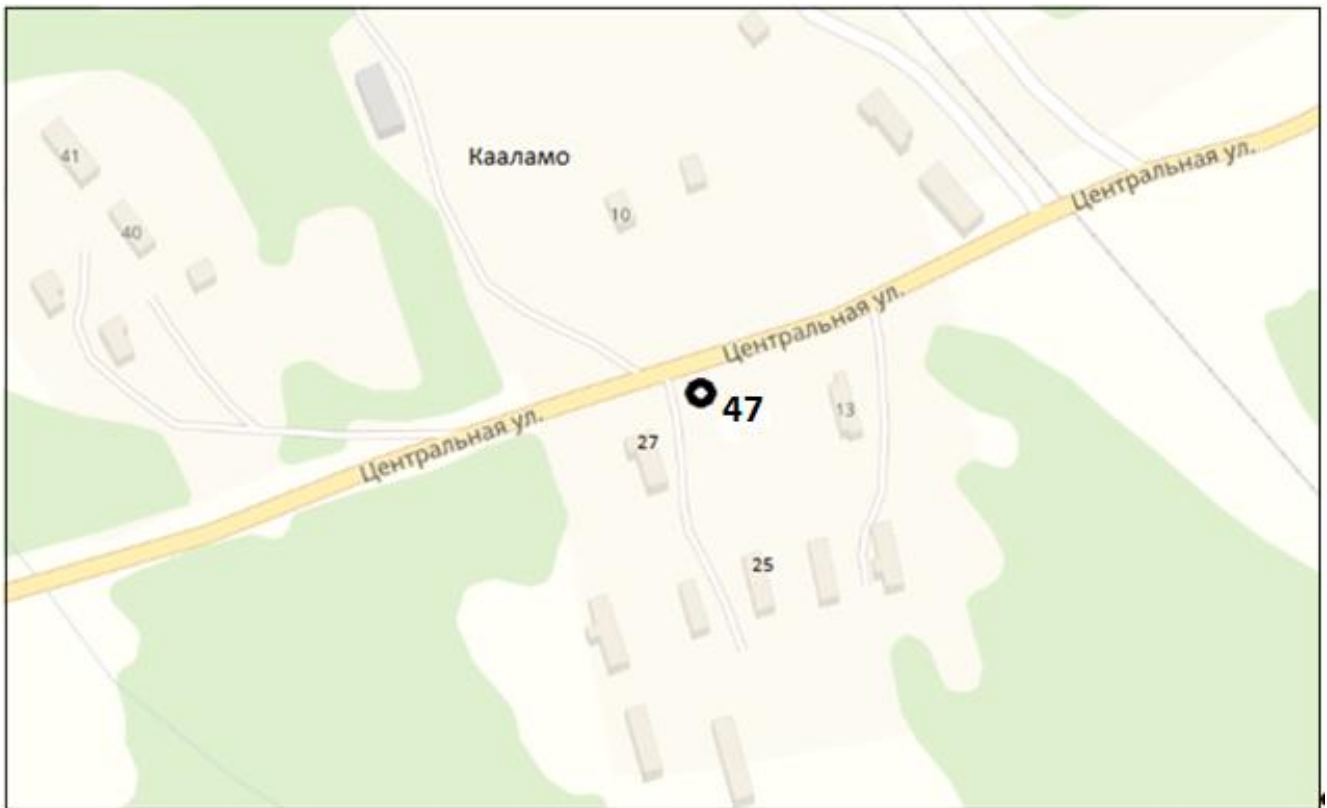
ПЛОЩАДКА 45, открытого типа.  
Адрес: п. Кааламо, ул. Гагарина, д 3.  
Место расположения: Широта 61 54 205  
Долгота 030 29 718

ПЛОЩАДКА 46, открытого типа.  
Адрес: п. Кааламо, ул. Центральная, д 5.  
Место расположения: Широта 61 54 207  
Долгота 030 29 937

на Ф 13 (карта 26)

Площадка 47

п. Кааламо



Масштаб 1:2000 см.

ПЛОЩАДКА 47, открытого типа.

Адрес: п. Кааламо, ул. Центральная, д 27.

Место расположения: Широта 61 54 027  
Долгота 030 29 492

на Ф 14 (карта 27)  
Площадка 48  
п. Ханнуккаланмяки



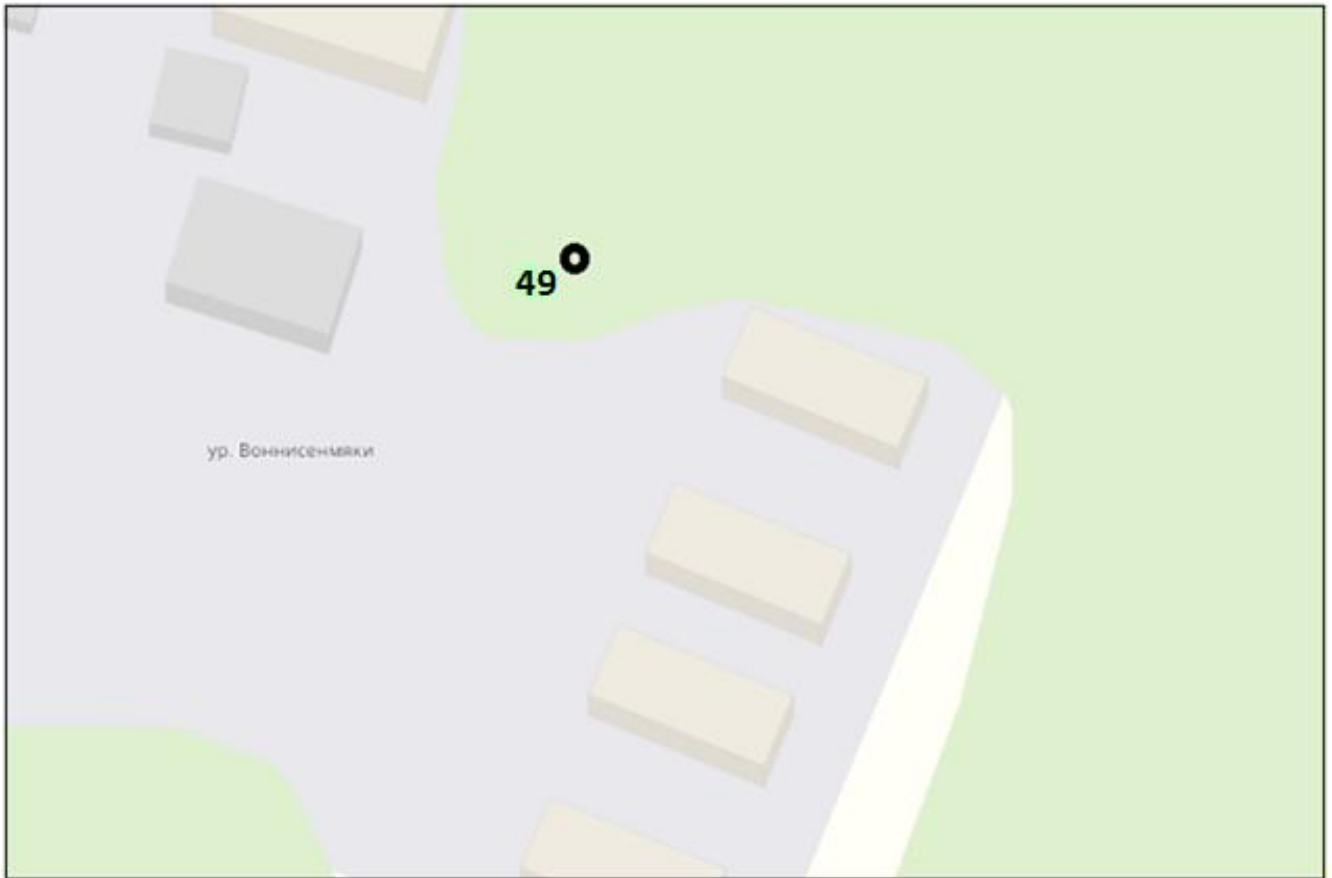
Масштаб 1:2000 см.

ПЛОЩАДКА 48, открытого типа.  
Адрес: п. Ханнуккаланмяки.  
Место расположения: Широта 61 53 831  
Долгота 030 28 325

на Ф 15 (карта 28)

Площадка 49

ур. Воннисенмяки



Масштаб 1:2000 см.

ПЛОЩАДКА 49, открытого типа, (собственник).

Адрес: ур. Воннисенмяки.

Место расположения: Широта 61 57 758

Долгота 030 26 902



на Ф 16 (карта 29)  
Площадка 50  
п. Киркколахти



Масштаб 1:2000 см.

ПЛОЩАДКА 50, открытого типа, (собственник).  
База отдыха «Чёрные камни», адрес: п. Киркколахти.  
Место расположения: Широта 61 59  
Долгота 030 46

